



РАШОЊНЕ

РЕШЕНИЕ

21 ноября 2019 г. № 765

г. Гродна

г. Гродно

О передаче под охрану
выявленных редких природных
ландшафтов

На основании пункта 7 Положения о порядке передачи типичных и (или) редких природных ландшафтов и биотопов под охрану пользователям земельных участков и (или) водных объектов, утверждённого постановлением Совета Министров Республики Беларусь от 12 июля 2013 г. № 611, Гродненский районный исполнительный комитет РЕШИЛ:

1. Передать под охрану пользователям земельных участков выявленные редкие природные ландшафты согласно приложению.

2. Утвердить:

2.1. паспорт типичного или редкого природного ландшафта от 15 октября 2019 г. № 01;

2.2. паспорт типичного или редкого природного ландшафта от 15 октября 2019 г. № 02;

2.3. паспорт типичного или редкого природного ландшафта от 15 октября 2019 г. № 03;

2.4. охранные обязательства от 15 октября 2019 г. №№ 01-03.

3. В подпунктах 2.2, 2.3, 2.4 пункта 2 решения Гродненского районного исполнительного комитета от 29 января 2018 г. № 80 слова «природного ландшафта» заменить словом «биотопа».

Председатель

Управляющий делами



Я.Я.Василевский

С.В.Добриня

Приложение
к решению Гродненского районного
исполнительного комитета
21.11.2019 № 765

Редкие природные ландшафты, передаваемые под охрану пользователям земельных участков

№ п/п	Название редкого природного ландшафта	Наименование юридического лица, которому передаётся под охрану редкий природный ландшафт	Границы и площадь редкого природного ландшафта	Специальный режим охраны и использования переданных под охрану редких природных ландшафтов
1	Простая параболическая материковая дюна	Государственное лесохозяйственное учреждение (далее – ГЛХУ) «Гродненский лесхоз»	квартал 233 (выдел 20), квартал 234 (выделы 9, 10, 13-15, 18-20, 29), квартал 235 (выделы 1-3, 11-16, 21, 30), квартал 237 (выделы 6, 7, 11-14) Гродненского лесничества ГЛХУ «Гродненский лесхоз»; общая площадь – 40 га	<p>Запрещается:</p> <p>проведение работ, связанных с изменением естественного ландшафта и существующего гидрологического режима (добыча полезных ископаемых и т.п.); при необходимости проведения работ, связанных с изменением естественного ландшафта и существующего гидрологического режима (при строительстве дорог, трубопроводов и пр.) требуется проведение экологической экспертизы ОВОС;</p> <p>устройство летних лагерей содержания скота;</p> <p>размещение объектов хозяйственной застройки (хоздворы, фермы, хранилища минеральных удобрений, ядохимикатов, отстойники и т.п.);</p> <p>размещение всех видов предприятий;</p> <p>размещение объектов жилой застройки;</p> <p>устройство объектов хранения отходов;</p> <p>добыча глины и песка на бытовые нужды;</p> <p>движение механических транспортных средств вне дорог;</p>

2	Граблевидная материковая дюна	ГЛХУ «Скидельский лесхоз»	<p>квартал 48 (выдел 13), квартал 49 (выделы 7-11), квартал 51 (выделы 3, 4, 6-9, 15, 16, 19, 25-27, 31, 34, 41, 44, 45, 47-49, 51, 53), квартал 64 (выделы 20, 22, 25, 26, 28, 34), квартал 65 (выделы 10, 12-17, 28, 31, 35, 36) Озёрского лесничества ГЛХУ «Скидельский лесхоз»; общая площадь – 74 га</p>	<p>стоянка механических транспортных средств, за исключением специально отведённых в установленном порядке мест для стоянок механических транспортных средств;</p> <p>устройство туристических стоянок, кемпингов, пикниковых полей с кострищами, размещение отдельных палаток или палаточных городков вне установленных мест;</p> <p>распашка естественных лугов;</p> <p>устройство водохозяйственных сооружений, предназначенных для воздействия на водные потоки, транспортировку и перераспределение вод;</p> <p>забор воды на промышленные нужды;</p> <p>использование водоёмов в качестве водохранилищников гидротехнической мелиорации;</p> <p>использование водоёмов для отведения сточных вод;</p> <p>проведение работ, связанных с изменением рельефа дна или береговой линии;</p> <p>устройство лодочных причалов за пределами отведённых для этих целей мест;</p> <p>иная деятельность в соответствии с Положением о республиканском ландшафтном заказнике «Озёры», утверждённым постановлением Совета Министров Республики Беларусь 27 декабря 2007 г. № 1833.</p>
3	Кольцевая материковая дюна	ГЛХУ «Скидельский лесхоз»	<p>квартал 53 (выдел 10), квартал 54 (выделы 7, 8, 11), квартал 59 (выделы 1-3), квартал 60 (выделы 1, 6, 7), квартал 65 (выделы 2, 3, 9-11, 20-23, 29, 30, 36, 38) Новорудского</p>	

		лесничества ГЛХУ «Скидельский лесхоз»; общая площадь – 95 га	
--	--	---	--

УТВЕРЖДЕНО
Решение
Гродненского районного
исполнительного комитета
21.11.2019 № 765

ОХРАННОЕ ОБЯЗАТЕЛЬСТВО

15 октября 2019г. № 01

Государственное лесохозяйственное учреждение «Гродненский лесхоз». 230030, Гродненская область, г.Гродно, ул.Фестивальная 16А, обеспечивает охрану редкого природного ландшафта Простая параболическая материковая дюна (озёрно-ледниковый ландшафт, плоскобугристый с эоловыми грядами с сосновыми, еловыми, берёзовыми лесами на дерново-подзолистых почвах, часто заболоченных почвах), указанного в паспорте редкого природного ландшафта от 15 октября 2019г. № 01.

В этих целях Государственное лесохозяйственное учреждение «Гродненский лесхоз» ОБЯЗАНО:

1. Участвовать в обследованиях редкого природного ландшафта Простая параболическая материковая дюна.

2. Своевременно информировать о всех обстоятельствах, наступление которых связано с обеспечением охраны редкого природного ландшафта, Гродненскую городскую и районную инспекцию природных ресурсов и охраны окружающей среды.

3. Обеспечивать соблюдение специального режима охраны и использования редкого природного ландшафта.

В границах редкого природного ландшафта запрещается:

-проведение работ, связанных с изменением естественного ландшафта и существующего гидрологического режима (добыча полезных ископаемых и т.п.), при необходимости проведения работ, связанных с изменением естественного ландшафта и существующего гидрологического режима (при строительстве дорог, трубопроводов и пр.) требуется проведение экологической экспертизы ОВОС;

-устройство летних лагерей содержания скота;

-размещение объектов хозяйственной застройки (хоздворы, фермы, хранилища минеральных удобрений, ядохимикатов, отстойники и т.п.);

-размещение всех видов предприятий;

-размещение объектов жилой застройки;

-устройство объектов хранения отходов;

-добыча глины и песка на бытовые нужды;

-движение механических транспортных средств вне дорог;

-стоянка механических транспортных средств, за исключением специально отведённых в установленном порядке мест для стоянок механических транспортных средств;

-устройство туристических стоянок, кемпингов, пикниковых полей с кострищами, размещение отдельных палаток или палаточных городков вне установленных мест;

-распашка естественных лугов;

- устройство водохозяйственных сооружений, предназначенных для воздействия на водные потоки, транспортировку и перераспределение вод;
- забор воды на промышленные нужды;
- использование водоёмов в качестве водоприёмников гидротехнической мелиорации;
- использование водоёмов для отведения сточных вод;
- проведение работ, связанных с изменением рельефа дна или береговой линии;
- устройство лодочных причалов за пределами отведённых для этих целей мест;
- иная деятельность в соответствии с Положением о республиканском ландшафтном заказнике "Озёры", утверждённым постановлением Совета Министров Республики Беларусь 27 декабря 2007 № 1833.

4. В случае ухудшения состояния редкого природного ландшафта осуществлять мероприятия по восстановлению редкого природного ландшафта.

УТВЕРЖДЕНО
Решение
Гродненского районного
исполнительного комитета
21.11.2019 №765

ОХРАННОЕ ОБЯЗАТЕЛЬСТВО

15 октября 2019г. № 02

Государственное лесохозяйственное учреждение «Скидельский лесхоз». 231761, Гродненский район, г. Скидель, ул.Зеленковского 4, обеспечивает охрану редкого природного ландшафта Граблевидная материковая дюна (озёрно-ледниковый ландшафт, плоскобугристый с золовыми грядами с сосновыми, еловыми, берёзовыми лесами на дерново-подзолистых почвах, часто заболоченных почвах), указанного в паспорте редкого природного ландшафта от 15 октября 2019г. № 02.

В этих целях Государственное лесохозяйственное учреждение «Скидельский лесхоз» ОБЯЗАНО:

1. Участвовать в обследованиях редкого природного ландшафта Граблевидная материковая дюна.

2. Своевременно информировать о всех обстоятельствах, наступление которых связано с обеспечением охраны редкого природного ландшафта, Гродненскую городскую и районную инспекцию природных ресурсов и охраны окружающей среды

3. Обеспечивать соблюдение специального режима охраны и использования редкого природного ландшафта.

В границах редкого природного ландшафта запрещается:

-проведение работ, связанных с изменением естественного ландшафта и существующего гидрологического режима (добыча полезных ископаемых и т.п.); при необходимости проведения работ, связанных с изменением естественного ландшафта и существующего гидрологического режима (при строительстве дорог, трубопроводов и пр.) требуется проведение экологической экспертизы ОВОС;

-устройство летних лагерей содержания скота;
-размещение объектов хозяйственной застройки (хоздворы, фермы, хранилища минеральных удобрений, ядохимикатов, отстойники и т.п.);

-размещение всех видов предприятий;

-размещение объектов жилой застройки;

-устройство объектов хранения отходов;

-добыча глины и песка на бытовые нужды;

-движение механических транспортных средств вне дорог;

-стоянка механических транспортных средств, за исключением специально отведённых в установленном порядке мест для стоянок механических транспортных средств;

-устройство туристических стоянок, кемпингов, пикниковых полей с кострищами, размещение отдельных палаток или палаточных городков вне установленных мест;

-распашка естественных лугов;

- устройство водохозяйственных сооружений, предназначенных для воздействия на водные потоки, транспортировку и перераспределение вод;
- забор воды на промышленные нужды;
- использование водоёмов в качестве водоприёмников гидротехнической мелиорации;
- использование водоёмов для отведения сточных вод;
- проведение работ, связанных с изменением рельефа дна или береговой линии;
- устройство лодочных причалов за пределами отведённых для этих целей мест;
- иная деятельность в соответствии с Положением о республиканском ландшафтном заказнике "Озеры", утверждённым постановлением Совета Министров Республики Беларусь 27 декабря 2007 № 1833.

4. В случае ухудшения состояния редкого природного ландшафта, осуществлять мероприятия по восстановлению редкого природного ландшафта.

УТВЕРЖДЕНО
Решение
Гродненского районного
исполнительного комитета
21.11.2019 № 765

ОХРАННОЕ ОБЯЗАТЕЛЬСТВО

15 октября 2019 г. № 03

Государственное лесохозяйственное учреждение «Скидельский лесхоз». 231761, Гродненский район, г.Скидель, ул.Зеленковского 4, обеспечивает охрану редкого природного ландшафта Кольцевая материковая дюна (озёрно-ледниковый ландшафт, плоскобугристый с эоловыми грядами с сосновыми, еловыми, берёзовыми лесами на дерново-подзолистых почвах, часто заболоченных почвах), указанного в паспорте редкого природного ландшафта от 15 октября 2019г. № 03.

В этих целях Государственное лесохозяйственное учреждение «Скидельский лесхоз» ОБЯЗАНО:

1. Участвовать в обследованиях редкого природного ландшафта, Кольцевая материковая дюна.
2. Своевременно информировать о всех обстоятельствах, наступление которых связано с обеспечением охраны редкого природного ландшафта, Гродненскую городскую и районную инспекцию природных ресурсов и охраны окружающей среды
3. Обеспечивать соблюдение специального режима охраны и использования редкого природного ландшафта.

В границах редкого природного ландшафта запрещается:

- проведение работ, связанных с изменением естественного ландшафта и существующего гидрологического режима (добыча полезных ископаемых и т.п.);при необходимости проведения работ, связанных с изменением естественного ландшафта и существующего гидрологического режима (при строительстве дорог, трубопроводов и пр.) требуется проведение экологической экспертизы ОВОС;
- устройство летних лагерей содержания скота;
- размещение объектов хозяйственной застройки (хоздворы, фермы, хранилища минеральных удобрений, ядохимикатов, отстойники и т.п.);
- размещение всех видов предприятий;
- размещение объектов жилой застройки;
- устройство объектов хранения отходов;
- добыча глины и песка на бытовые нужды;
- движение механических транспортных средств вне дорог;
- стоянка механических транспортных средств, за исключением специально отведённых в установленном порядке мест для стоянок механических транспортных средств;
- устройство туристических стоянок, кемпингов, пикниковых полей с кострищами, размещение отдельных палаток или палаточных городков вне установленных мест;
- распашка естественных лугов;

- устройство водохозяйственных сооружений, предназначенных для воздействия на водные потоки, транспортировку и перераспределение вод;
- забор воды на промышленные нужды;
- использование водоёмов в качестве водоприёмников гидротехнической мелиорации;
- использование водоёмов для отведения сточных вод;
- проведение работ, связанных с изменением рельефа дна или береговой линии;
- устройство лодочных причалов за пределами отведённых для этих целей мест;
- иная деятельность в соответствии с Положением о республиканском ландшафтном заказнике "Озеры", утверждённым постановлением Совета Министров Республики Беларусь 27 декабря 2007 № 1833.

4. В случае ухудшения состояния редкого природного ландшафта, осуществлять мероприятия по восстановлению редкого природного ландшафта.

УТВЕРЖДЕНО

Решение Гродненского районного
исполнительного комитета
(наименование местного исполнительного
и распорядительного органа)

N

ПАСПОРТ
редкого природного ландшафта

15 октября 2019 г.
(дата регистрации)

N 01

Название редкого природного ландшафта _____

Простая параболическая материковая дюна
(на русском или белорусском языке)

Состояние редкого природного ландшафта хорошее
(хорошее,

удовлетворительное, неудовлетворительное, иные сведения)

Местонахождение редкого природного ландшафта Гродненская
(область,

область, Гродненский район, на запад в 0,2 км от н.п. Мостки,
район, направление и расстояние от ближайшего населенного пункта,

ГЛХУ «Гродненский лесхоз», Гродненское лесничество,

наименование лесхоза, лесничества, номер(а) квартала(ов),

квартал 233 (выдел 20), квартал 234 (выделы 9, 10, 13-15, 18-20, 29)

выдела(ов), номер(а) земельного(ых)

квартал 235 (выделы 1-3, 11-16, 21, 30), квартал 237 (выделы 6, 7, 11-14)

контура(ов) или другие сведения)

Географические координаты центральной точки редкого
природного ландшафта 53°44'50.13"С и 24°07'30.00"В

(в системе координат WGS1984, в формате 00°00'00,0'')

Площадь редкого природного ландшафта 40 га
(гектаров)

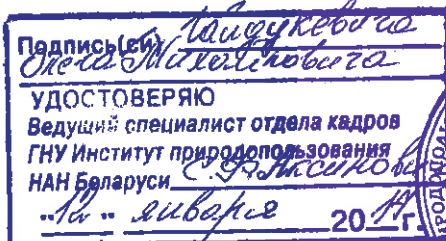
Описание границ редкого природного ландшафта нижняя бровка вала выраженной
параболической формы, слегка вытянутого в северо-западном направлении

Описание редкого природного ландшафта Сложеный песчаными отложениями
высокой степени сортированности вал параболической формы

Гайдукевич О.М.,
старший научный сотрудник
Государственного научного учреждения
«Институт природопользования
Национальной академии наук»
(фамилия, инициалы и должность лица,
оформившего паспорт редкого
природного ландшафта)


(подпись)

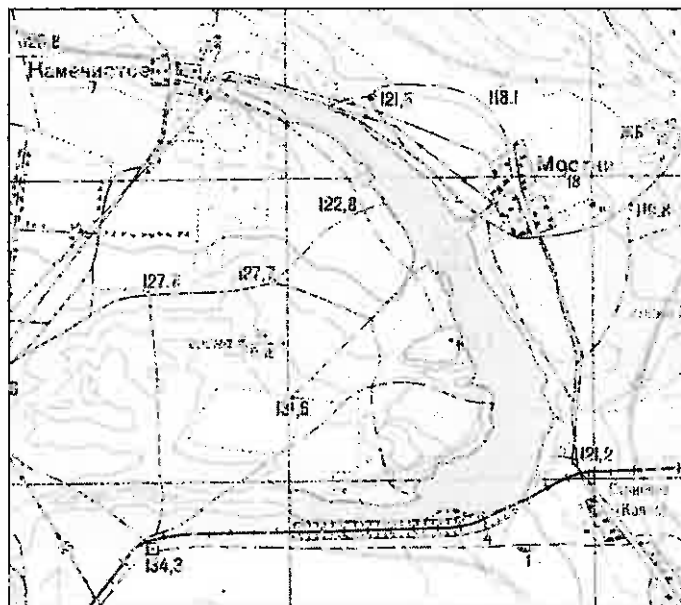
12 января 2017 г.
(дата оформления паспорта
редкого природного ландшафта)





Общий вид (фотография)
редкого природного ландшафта
к паспорту редкого природного ландшафта
от 12 января 2017 г. N _____
Простая параболическая материковая дюна
(название редкого природного ландшафта)

Карта-схема
редкого природного ландшафта
к паспорту редкого природного ландшафта
от 12 января 2017 г. N _____
Простая параболическая материковая дюна
(название редкого природного ландшафта)



М 1:25 000

УТВЕРЖДЕНО

Решение Гродненского районного
исполнительного комитета
(наименование местного исполнительного
и распорядительного органа)

№ _____

**ПАСПОРТ
редкого природного ландшафта**

15 октября 2019 г.
(дата регистрации)

№ 02

Название редкого природного ландшафта _____

Граблевидная материковая дюна
(на русском или белорусском языке)

Состояние редкого природного ландшафта хорошее
(хорошее,

удовлетворительное, неудовлетворительное, иные сведения)

Местонахождение редкого природного ландшафта Гродненская
(область,

область, Гродненский район, на север от н.п. Озеры
район, направление и расстояние от ближайшего населенного пункта,
ГЛХУ «Скидельский лесхоз», Озерское лесничество, квартал 48 (выдел 13),
наименование лесхоза, лесничества, номер(а) квартала(ов),
квартал 49 (выделы 7-11), квартал 51 (выделы 3, 4, 6-9, 15, 16, 19, 25-27,
выдела(ов), номер(а) земельного(ых)
31, 34, 41, 44, 45, 47-49, 51, 53), квартал 64 (выделы 20, 22, 25, 26, 28,
контура(ов) или другие сведения)
34), квартал 65 (выделы 10, 12-17, 28, 31, 35, 36).

Географические координаты центральной точки редкого
природного ландшафта 53°44'47.39"С и 24°11'12.15"В
(в системе координат WGS1984, в формате 00°00'00,0'')

Площадь редкого природного ландшафта 74 га
(гектаров)

Описание границ редкого природного ландшафта нижняя бровка валов, вытянутых
в субмеридиональном направлении, с перпендикулярными отростками. Длина гряды
по гребню вала 2,6 км, отростков - 0,2-0,4 км. Расстояние между отростками -
0,1-0,6 км

Описание редкого природного ландшафта Сложенные песчаными отложениями
высокой степени сортированности граблевидные валы вытянуты вдоль западного
берега оз. Белое

Гайдукевич О.М.,
старший научный сотрудник
Государственного научного учреждения
«Институт природопользования
Национальной академии наук»
(фамилия, инициалы и должность лица,
оформившего паспорт редкого
природного ландшафта)


(подпись)

12 января 2017 г.
(дата оформления паспорта
редкого природного ландшафта)

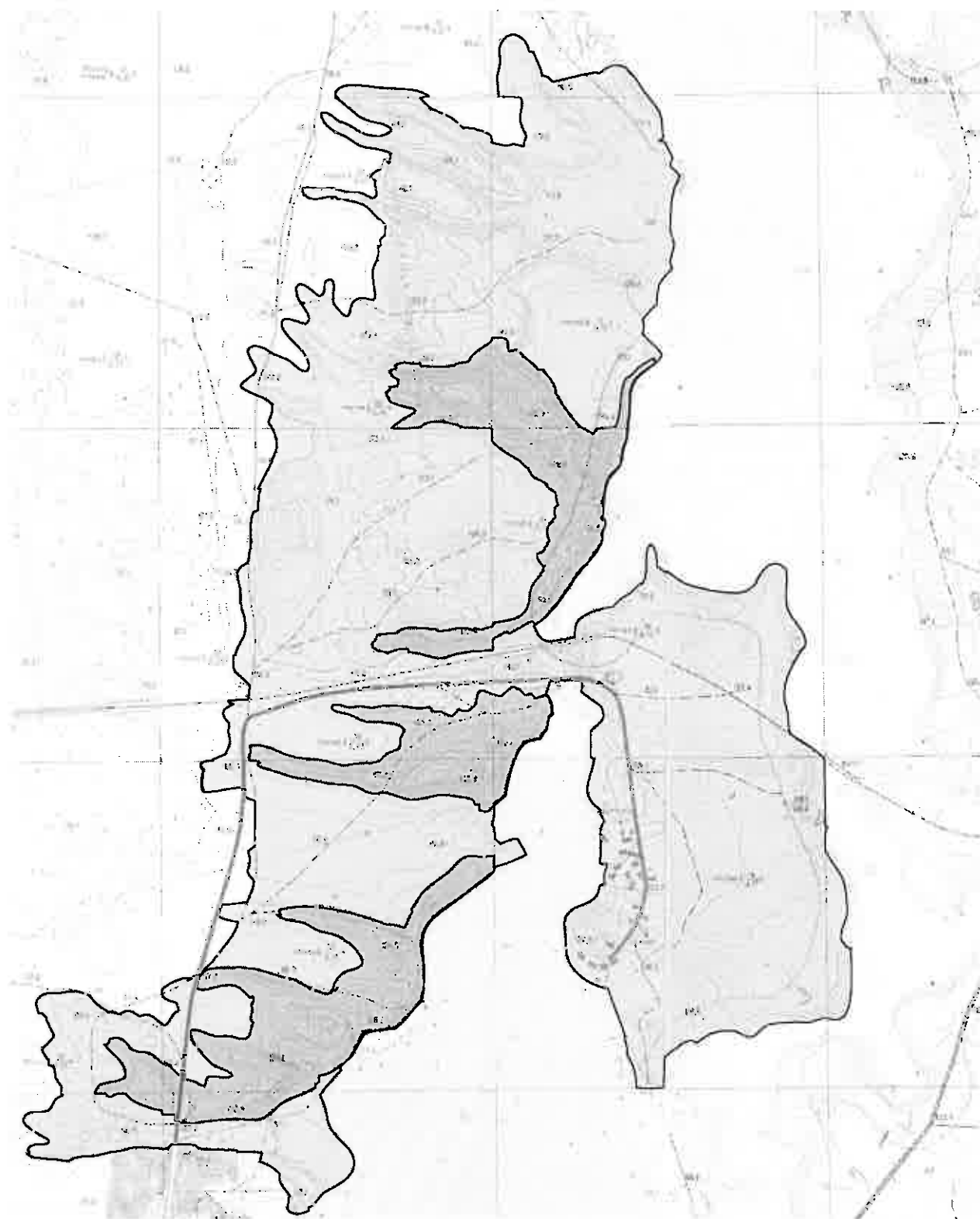
Подпись(ой) Гайдукевича
Олея Михайловича
УДОСТОВЕРЯЮ
Ведущий специалист отдела кадров
ГНУ Институт природопользования
НАН Беларуси
12 января 2017 г.





Общий вид (фотография)
редкого природного ландшафта
к паспорту редкого природного ландшафта
от 12 января 2017 г. N
Граблевидная материковая дюна
(название редкого природного ландшафта)

Карта-схема
редкого природного ландшафта
к паспорту редкого природного ландшафта
от 12 января 2017 г. N _____
Граблевидная материковая дна
(название редкого природного ландшафта)



M 1:20 000

УТВЕРЖДЕНО

Решение Гродненского районного
исполнительного комитета
(наименование местного исполнительного
и распорядительного органа)
N _____

ПАСПОРТ
редкого природного ландшафта

15 октября 2019 г.
(дата регистрации)

N 03

Название редкого природного ландшафта _____

Кольцевая материковая дюна
(на русском или белорусском языке)

Состояние редкого природного ландшафта хорошее
(хорошее,
удовлетворительное, неудовлетворительное, иные сведения)

Местонахождение редкого природного ландшафта Гродненская
(область,
область, Гродненский район, на запад в 0,5 км от н.п. Новая Руда
район, направление и расстояние от ближайшего населенного пункта,
ГЛХУ «Скидельский лесхоз», Новорудское опытно-производственное
наименование лесхоза, лесничества, номер(а) квартала(ов),
лесничество, квартал 53 (выдел 10), квартал 54 (выделы 7, 8, 11), квартал 59
выдела(ов), номер(а) земельного(ых)
(выделы 1-3), квартал 60 (выделы 1, 6, 7), квартал 65 (выделы 2, 3, 9-11,
контура(ов) или другие сведения)
20-23, 29, 30, 36, 38).


Географические координаты центральной точки редкого
природного ландшафта 54°49'26.36"С и 24°13'6.15"В
(в системе координат WGS1984, в формате 00°00'00,0'')

Площадь редкого природного ландшафта 95 га
(гектаров)

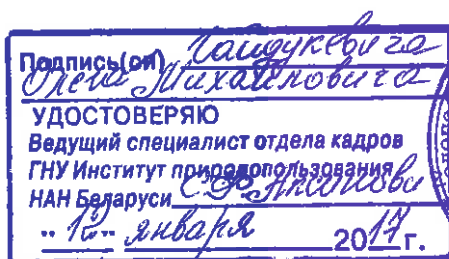
Описание границ редкого природного ландшафта нижняя бровка внешней части
вала, округлая в плане, слегка вытянутая в восточном направлении. Размеры в
направлении север-юг составляют 1 км, запад-восток - 1,3 км

Описание редкого природного ландшафта Сложеный песчаными отложениями
высокой степени сортированности кольцевой вал, окружает понижение, в
котором размещено болото верхового типа Кобылье

Гайдукевич О.М.,
старший научный сотрудник
Государственного научного учреждения
«Институт природопользования
Национальной академии наук»
(фамилия, инициалы и должность лица,
оформившего паспорт редкого
природного ландшафта)


(подпись)

12 января 2017 г.
(дата оформления паспорта
редкого природного ландшафта)





Общий вид (фотография)
редкого природного ландшафта
к паспорту редкого природного ландшафта
от 12 января 2017 г. N _____
Кольцевая материковая дюна
(название редкого природного ландшафта)

Карта-схема
редкого природного ландшафта
к паспорту редкого природного ландшафта
от 12 января 2017 г. N _____
Кольцевая материковая дна
(название редкого природного ландшафта)

